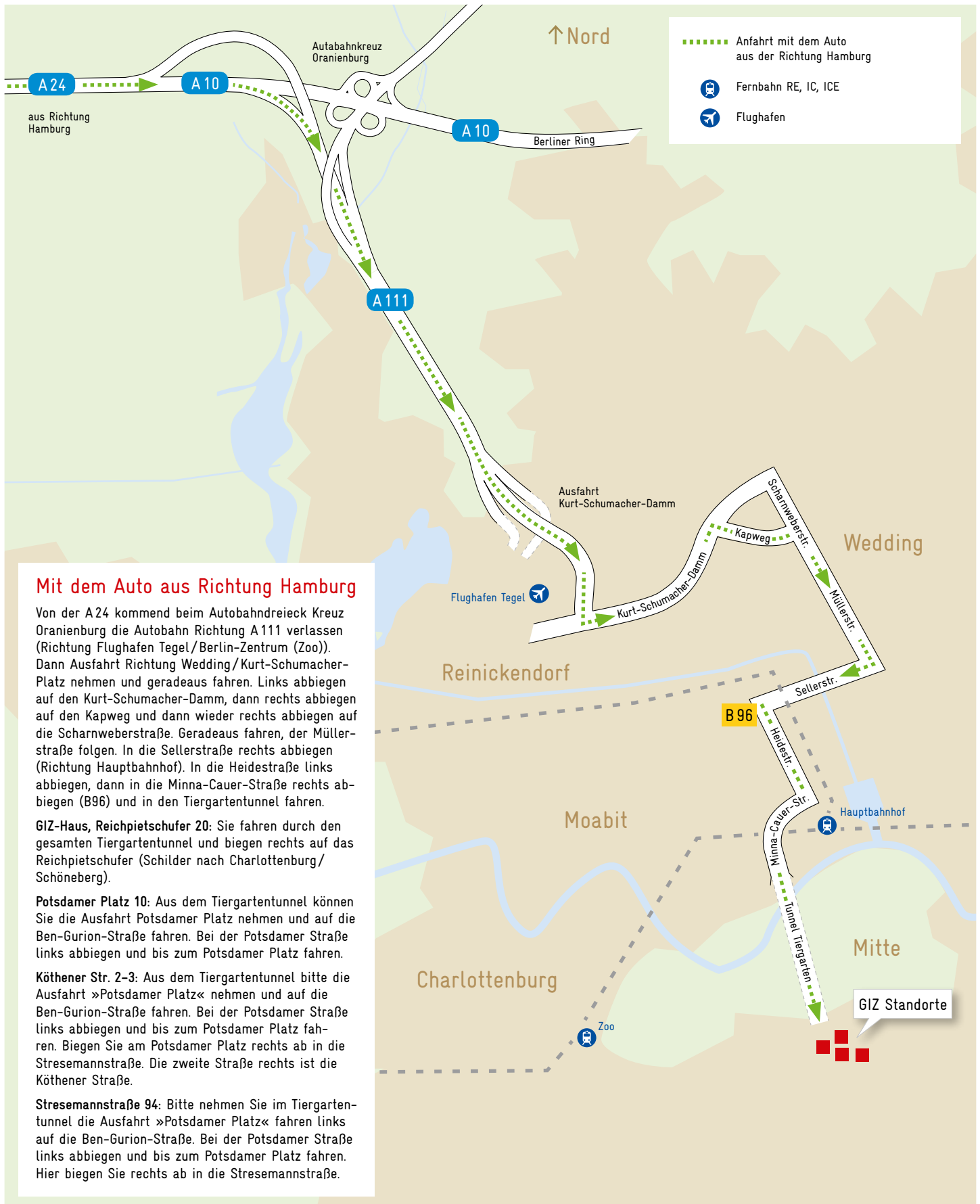


GIZ Standorte Berlin: Mit dem Auto aus Richtung Hamburg



GIZ Standorte Berlin: Mit dem Auto aus Richtung Hannover oder Leipzig

Mit dem Auto aus Richtung Leipzig

Von der A9 kommend beim Dreieck Potsdam auf die A10 (Berliner Ring) in Richtung Berlin-Zentrum/Frankfurt (Oder). Am Dreieck Nuthetal die Autobahn Richtung Berlin Zentrum auf die A115 verlassen.

Mit dem Auto aus Richtung Hannover

Von der A2 kommend beim Dreieck Werder auf die A10 (Berliner Ring) in Richtung Berlin-Zentrum/Frankfurt (Oder). Am Dreieck Nuthetal die Autobahn Richtung Berlin Zentrum auf die A115 verlassen.

Von der A115 ins Zentrum

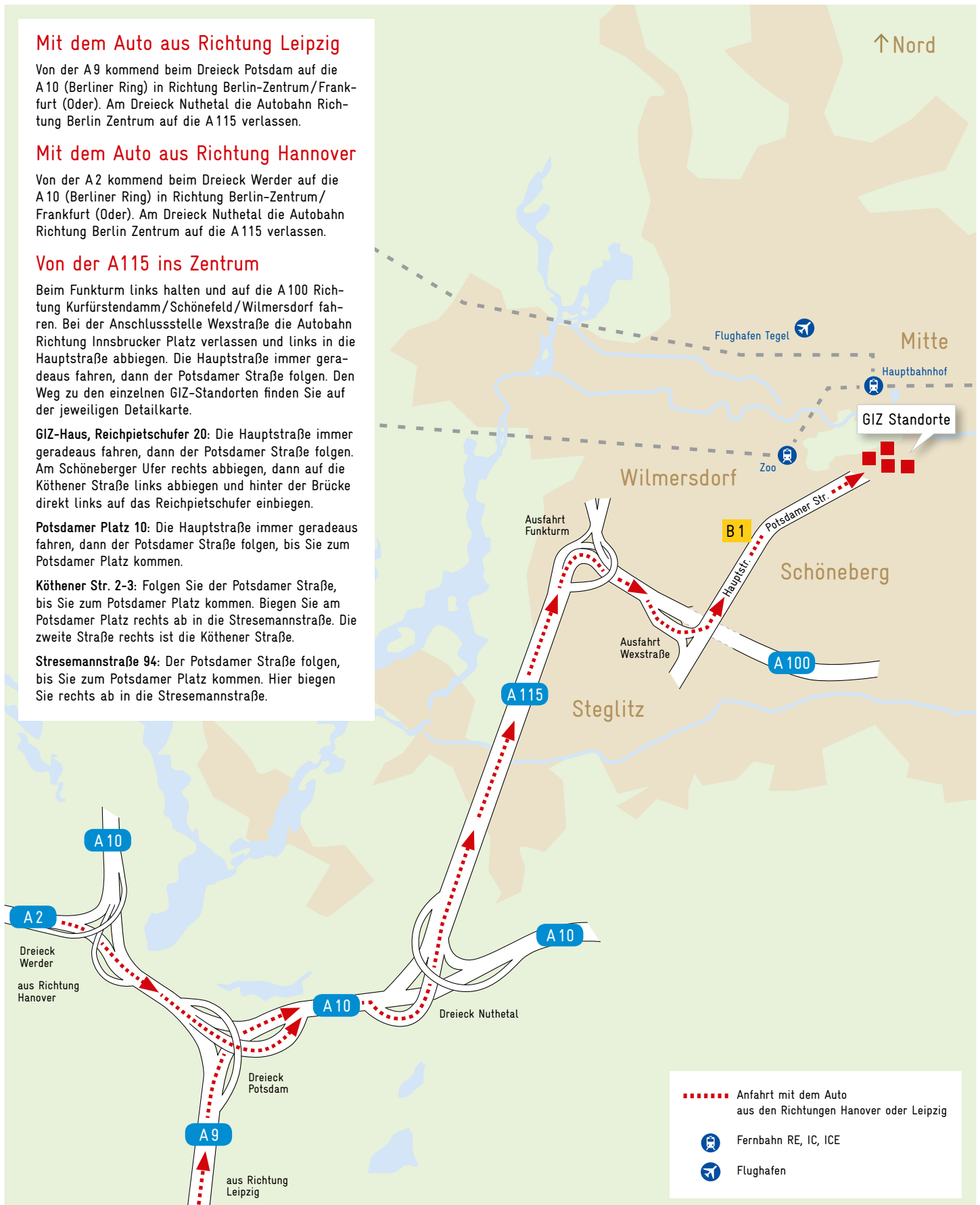
Beim Funkturm links halten und auf die A100 Richtung Kurfürstendamm/Schönefeld/Wilmersdorf fahren. Bei der Anschlussstelle Wexstraße die Autobahn Richtung Innsbrucker Platz verlassen und links in die Hauptstraße abbiegen. Die Hauptstraße immer geradeaus fahren, dann der Potsdamer Straße folgen. Den Weg zu den einzelnen GIZ-Standorten finden Sie auf der jeweiligen Detailkarte.

GIZ-Haus, Reichpietschufer 20: Die Hauptstraße immer geradeaus fahren, dann der Potsdamer Straße folgen. Am Schöneberger Ufer rechts abbiegen, dann auf die Köthener Straße links abbiegen und hinter der Brücke direkt links auf das Reichpietschufer einbiegen.

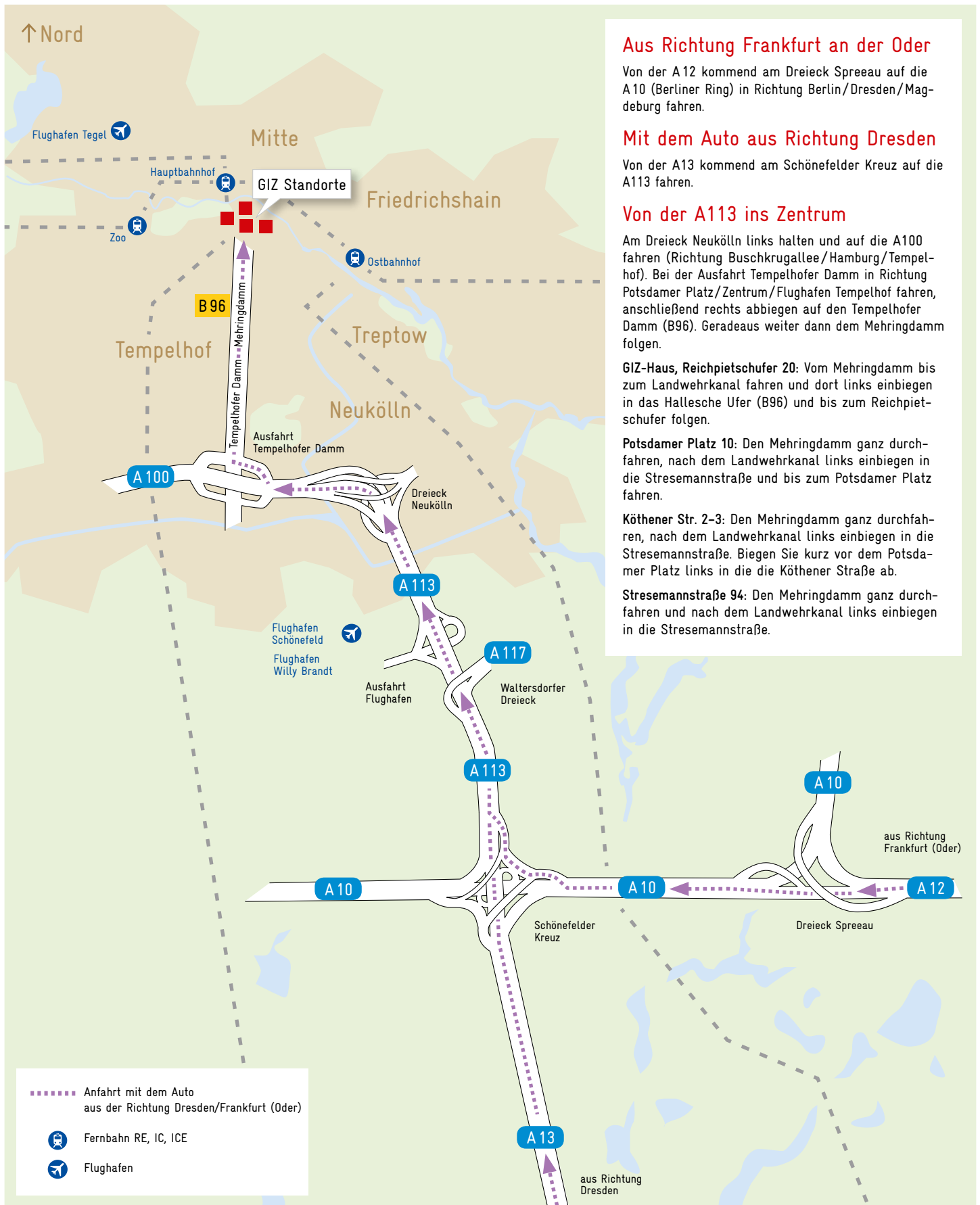
Potsdamer Platz 10: Die Hauptstraße immer geradeaus fahren, dann der Potsdamer Straße folgen, bis Sie zum Potsdamer Platz kommen.

Köthener Str. 2-3: Folgen Sie der Potsdamer Straße, bis Sie zum Potsdamer Platz kommen. Biegen Sie am Potsdamer Platz rechts ab in die Stresemannstraße. Die zweite Straße rechts ist die Köthener Straße.

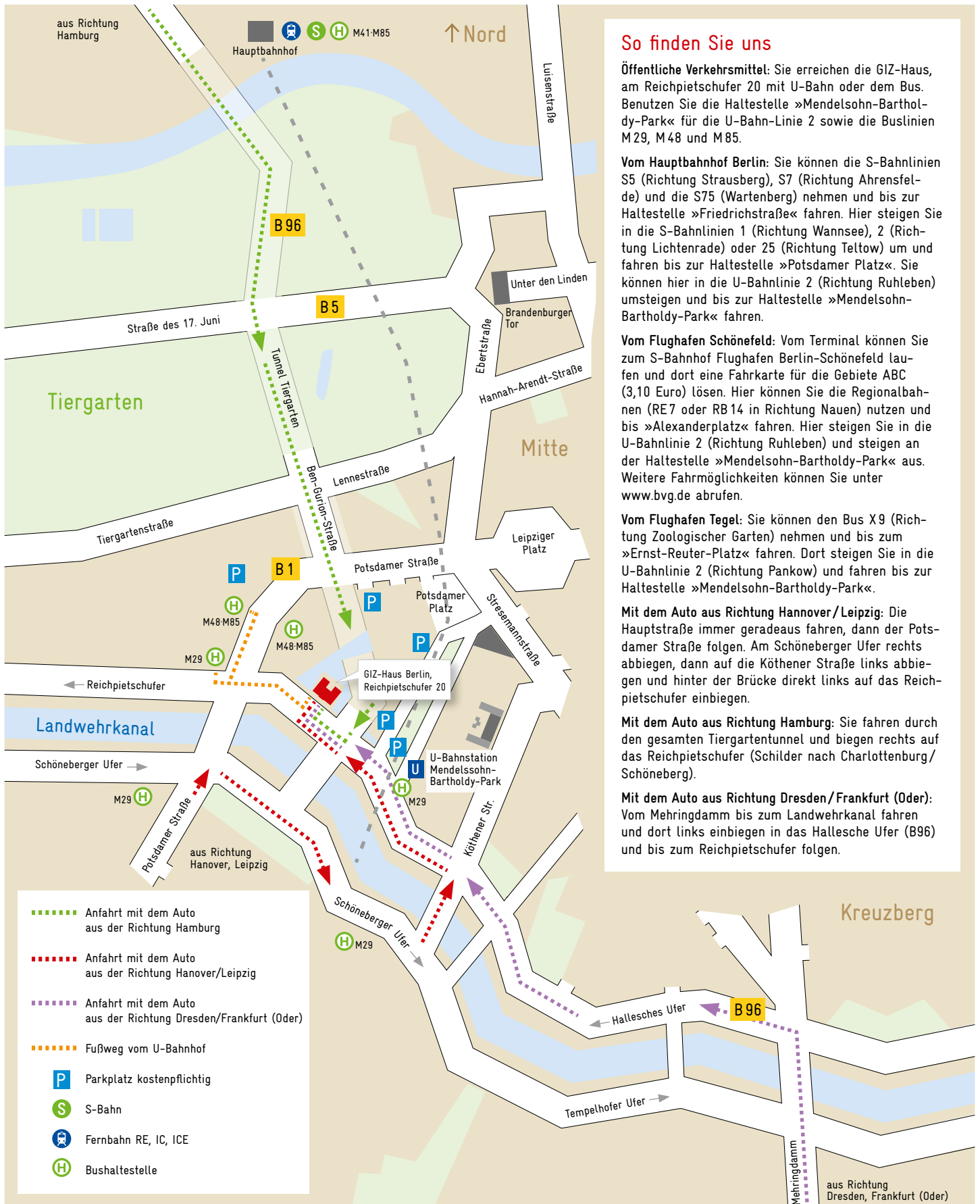
Stresemannstraße 94: Der Potsdamer Straße folgen, bis Sie zum Potsdamer Platz kommen. Hier biegen Sie rechts ab in die Stresemannstraße.



GIZ Standorte Berlin: Mit dem Auto aus Richtung Dresden oder Frankfurt



GIZ-Haus, Berlin, Reichpietschufer 20



So finden Sie uns

Öffentliche Verkehrsmittel: Sie erreichen die GIZ-Haus, am Reichpietschufer 20 mit U-Bahn oder dem Bus. Benutzen Sie die Haltestelle »Mendelsohn-Bartholdy-Park« für die U-Bahn-Linie 2 sowie die Buslinien M29, M48 und M85.

Vom Hauptbahnhof Berlin: Sie können die S-Bahnlinien S5 (Richtung Strausberg), S7 (Richtung Ahrensfelde) und die S75 (Wartenberg) nehmen und bis zur Haltestelle »Friedrichstraße« fahren. Hier steigen Sie in die S-Bahnlinien 1 (Richtung Wannsee), 2 (Richtung Lichtenrade) oder 25 (Richtung Teltow) um und fahren bis zur Haltestelle »Potsdamer Platz«. Sie können hier in die U-Bahnlinie 2 (Richtung Ruhleben) umsteigen und bis zur Haltestelle »Mendelsohn-Bartholdy-Park« fahren.

Vom Flughafen Schönefeld: Vom Terminal können Sie zum S-Bahnhof Flughafen Berlin-Schönefeld laufen und dort eine Fahrkarte für die Gebiete ABC (3,10 Euro) lösen. Hier können Sie die Regionalbahnen (RE7 oder RB14 in Richtung Nauen) nutzen und bis »Alexanderplatz« fahren. Hier steigen Sie in die U-Bahnlinie 2 (Richtung Ruhleben) und steigen an der Haltestelle »Mendelsohn-Bartholdy-Park« aus. Weitere Fahrmöglichkeiten können Sie unter www.bvg.de abrufen.

Vom Flughafen Tegel: Sie können den Bus X9 (Richtung Zoologischer Garten) nehmen und bis zum »Ernst-Reuter-Platz« fahren. Dort steigen Sie in die U-Bahnlinie 2 (Richtung Pankow) und fahren bis zur Haltestelle »Mendelsohn-Bartholdy-Park«.

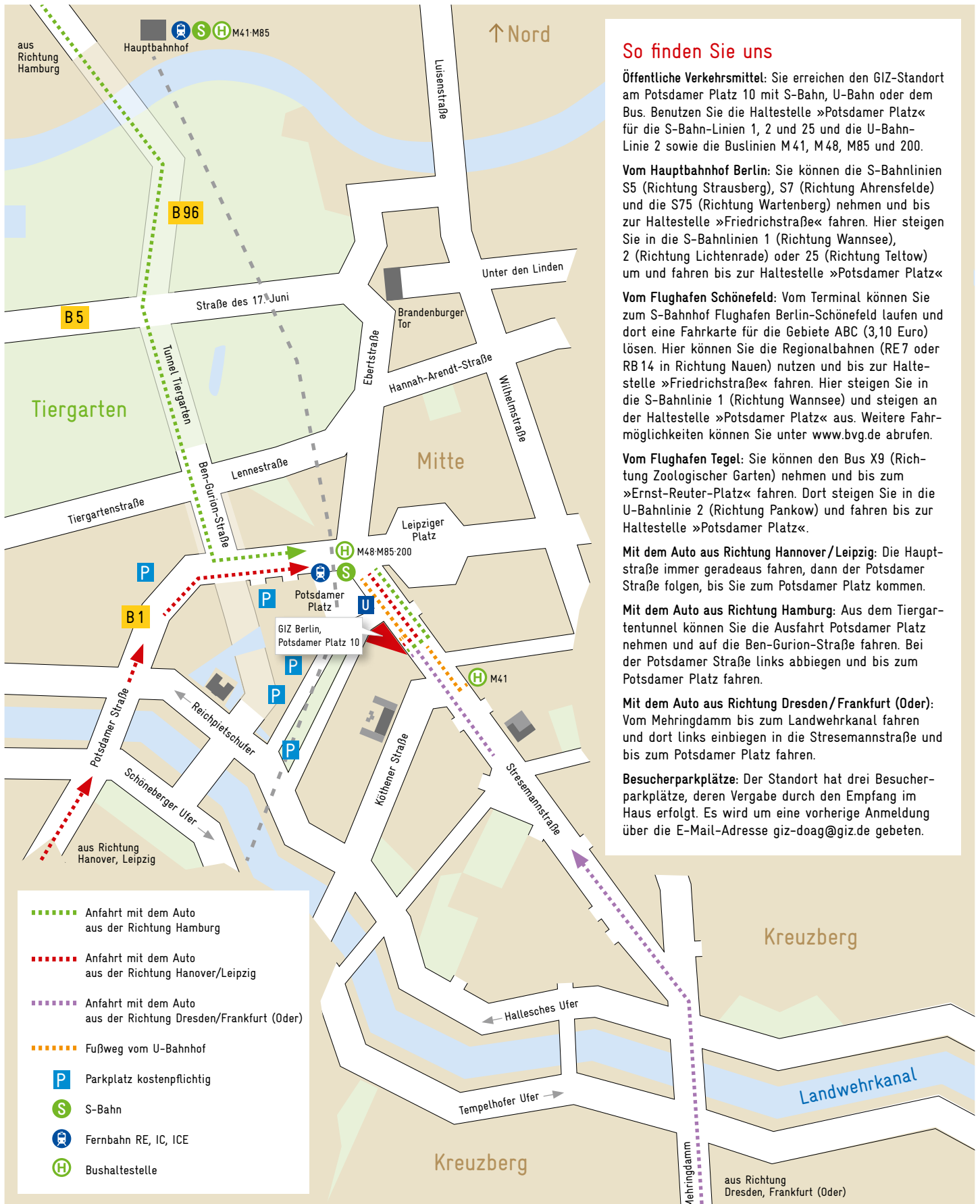
Mit dem Auto aus Richtung Hannover/Leipzig: Die Hauptstraße immer geradeaus fahren, dann der Potsdamer Straße folgen. Am Schöneberger Ufer rechts abbiegen, dann auf die Köthener Straße links abbiegen und hinter der Brücke direkt links auf das Reichpietschufer einbiegen.

Mit dem Auto aus Richtung Hamburg: Sie fahren durch den gesamten Tiergartentunnel und biegen rechts auf das Reichpietschufer (Schilder nach Charlottenburg/Schöneberg).

Mit dem Auto aus Richtung Dresden/Frankfurt (Oder): Vom Mehringdamm bis zum Landwehrkanal fahren und dort links einbiegen in das Hallesche Ufer (B96) und bis zum Reichpietschufer folgen.

- ⋯ Anfahrt mit dem Auto aus der Richtung Hamburg
- ⋯ Anfahrt mit dem Auto aus der Richtung Hanover/Leipzig
- ⋯ Anfahrt mit dem Auto aus der Richtung Dresden/Frankfurt (Oder)
- ⋯ Fußweg vom U-Bahnhof
- P Parkplatz kostenpflichtig
- S S-Bahn
- H Fernbahn RE, IC, ICE
- H Bushaltestelle

GIZ Berlin, Potsdamer Platz 10



So finden Sie uns

Öffentliche Verkehrsmittel: Sie erreichen den GIZ-Standort am Potsdamer Platz 10 mit S-Bahn, U-Bahn oder dem Bus. Benutzen Sie die Haltestelle »Potsdamer Platz« für die S-Bahn-Linien 1, 2 und 25 und die U-Bahn-Linie 2 sowie die Buslinien M 41, M 48, M 85 und 200.

Vom Hauptbahnhof Berlin: Sie können die S-Bahnlinien S5 (Richtung Strausberg), S7 (Richtung Ahrensfelde) und die S75 (Richtung Wartenberg) nehmen und bis zur Haltestelle »Friedrichstraße« fahren. Hier steigen Sie in die S-Bahnlinien 1 (Richtung Wannsee), 2 (Richtung Lichtenrade) oder 25 (Richtung Teltow) um und fahren bis zur Haltestelle »Potsdamer Platz«.

Vom Flughafen Schönefeld: Vom Terminal können Sie zum S-Bahnhof Flughafen Berlin-Schönefeld laufen und dort eine Fahrkarte für die Gebiete ABC (3,10 Euro) lösen. Hier können Sie die Regionalbahnen (RE 7 oder RB 14 in Richtung Nauen) nutzen und bis zur Haltestelle »Friedrichstraße« fahren. Hier steigen Sie in die S-Bahnlinie 1 (Richtung Wannsee) und steigen an der Haltestelle »Potsdamer Platz« aus. Weitere Fahrmöglichkeiten können Sie unter www.bvg.de abrufen.

Vom Flughafen Tegel: Sie können den Bus X9 (Richtung Zoologischer Garten) nehmen und bis zum »Ernst-Reuter-Platz« fahren. Dort steigen Sie in die U-Bahnlinie 2 (Richtung Pankow) und fahren bis zur Haltestelle »Potsdamer Platz«.

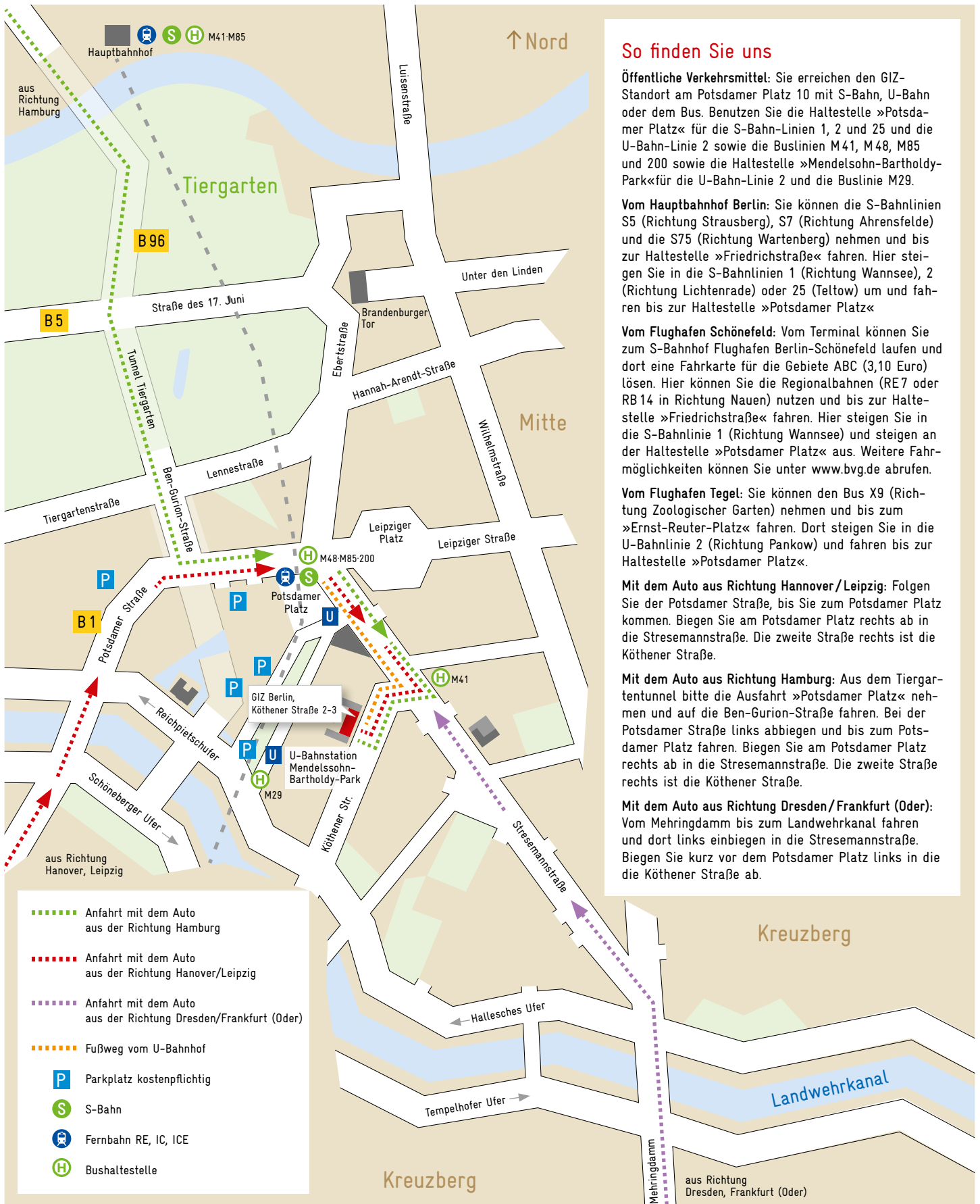
Mit dem Auto aus Richtung Hannover/Leipzig: Die Hauptstraße immer geradeaus fahren, dann der Potsdamer Straße folgen, bis Sie zum Potsdamer Platz kommen.

Mit dem Auto aus Richtung Hamburg: Aus dem Tiergartentunnel können Sie die Ausfahrt Potsdamer Platz nehmen und auf die Ben-Gurion-Straße fahren. Bei der Potsdamer Straße links abbiegen und bis zum Potsdamer Platz fahren.

Mit dem Auto aus Richtung Dresden/Frankfurt (Oder): Vom Mehringdamm bis zum Landwehrkanal fahren und dort links einbiegen in die Stresemannstraße und bis zum Potsdamer Platz fahren.

Besucherparkplätze: Der Standort hat drei Besucherparkplätze, deren Vergabe durch den Empfang im Haus erfolgt. Es wird um eine vorherige Anmeldung über die E-Mail-Adresse giz-doag@giz.de gebeten.

GIZ Berlin, Köthener Straße 2-3



GIZ Berlin, Stresemannstraße 94

