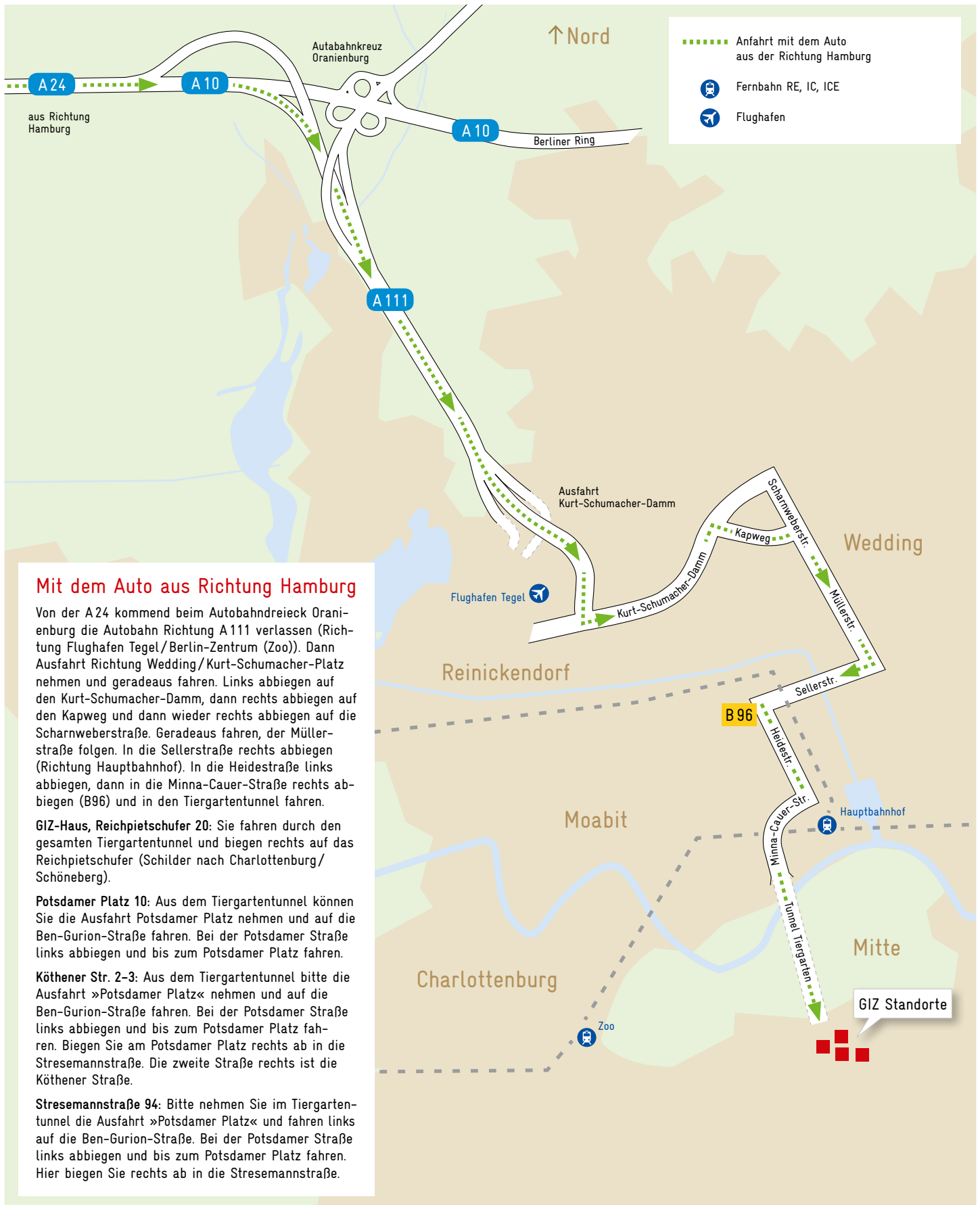


GIZ Standorte Berlin: Mit dem Auto aus Richtung Hamburg



GIZ Standorte Berlin: Mit dem Auto aus Richtung Hannover oder Leipzig

Mit dem Auto aus Richtung Leipzig

Von der A9 kommend beim Dreieck Potsdam auf die A10 (Berliner Ring) in Richtung Berlin-Zentrum/Frankfurt (Oder). Am Dreieck Nuthetal die Autobahn Richtung Berlin Zentrum auf die A115 verlassen.

Mit dem Auto aus Richtung Hannover

Von der A2 kommend beim Dreieck Werder auf die A10 (Berliner Ring) in Richtung Berlin-Zentrum/Frankfurt (Oder). Am Dreieck Nuthetal die Autobahn Richtung Berlin Zentrum auf die A115 verlassen.

Von der A115 ins Zentrum

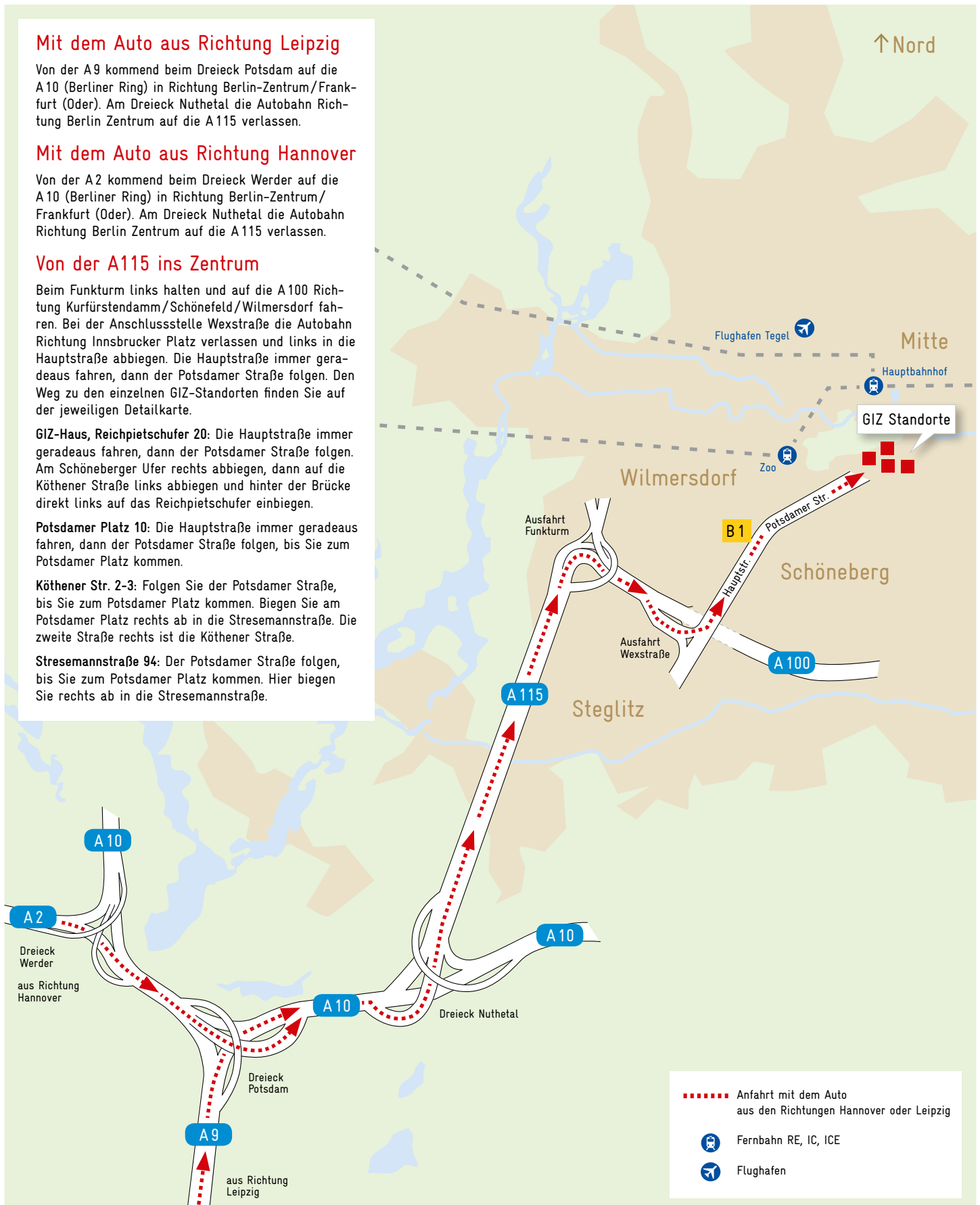
Beim Funkturm links halten und auf die A100 Richtung Kurfürstendamm/Schönefeld/Wilmersdorf fahren. Bei der Anschlussstelle Wexstraße die Autobahn Richtung Innsbrucker Platz verlassen und links in die Hauptstraße abbiegen. Die Hauptstraße immer geradeaus fahren, dann der Potsdamer Straße folgen. Den Weg zu den einzelnen GIZ-Standorten finden Sie auf der jeweiligen Detailkarte.

GIZ-Haus, Reichpietschufer 20: Die Hauptstraße immer geradeaus fahren, dann der Potsdamer Straße folgen. Am Schöneberger Ufer rechts abbiegen, dann auf die Köthener Straße links abbiegen und hinter der Brücke direkt links auf das Reichpietschufer einbiegen.

Potsdamer Platz 10: Die Hauptstraße immer geradeaus fahren, dann der Potsdamer Straße folgen, bis Sie zum Potsdamer Platz kommen.

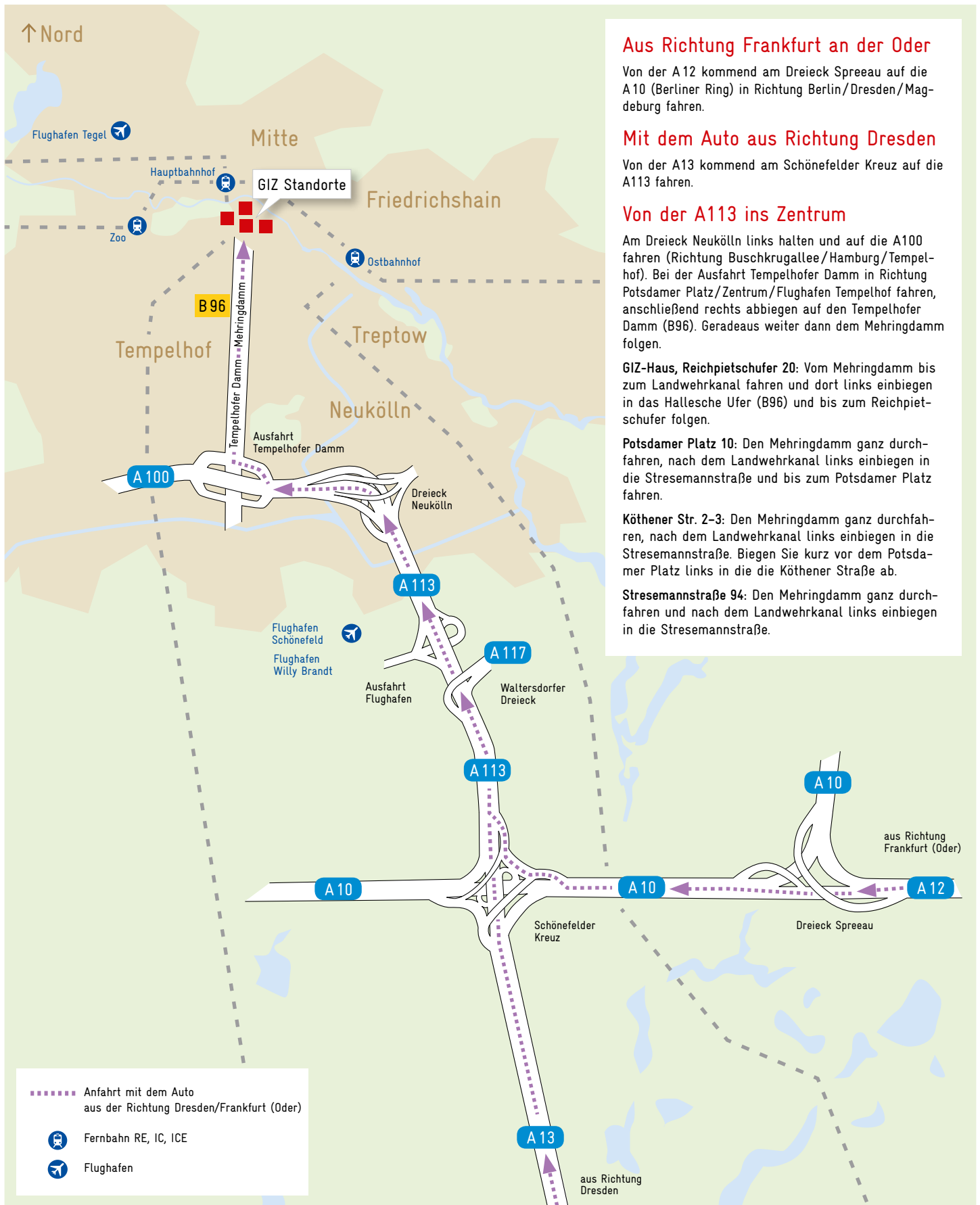
Köthener Str. 2-3: Folgen Sie der Potsdamer Straße, bis Sie zum Potsdamer Platz kommen. Biegen Sie am Potsdamer Platz rechts ab in die Stresemannstraße. Die zweite Straße rechts ist die Köthener Straße.

Stresemannstraße 94: Der Potsdamer Straße folgen, bis Sie zum Potsdamer Platz kommen. Hier biegen Sie rechts ab in die Stresemannstraße.

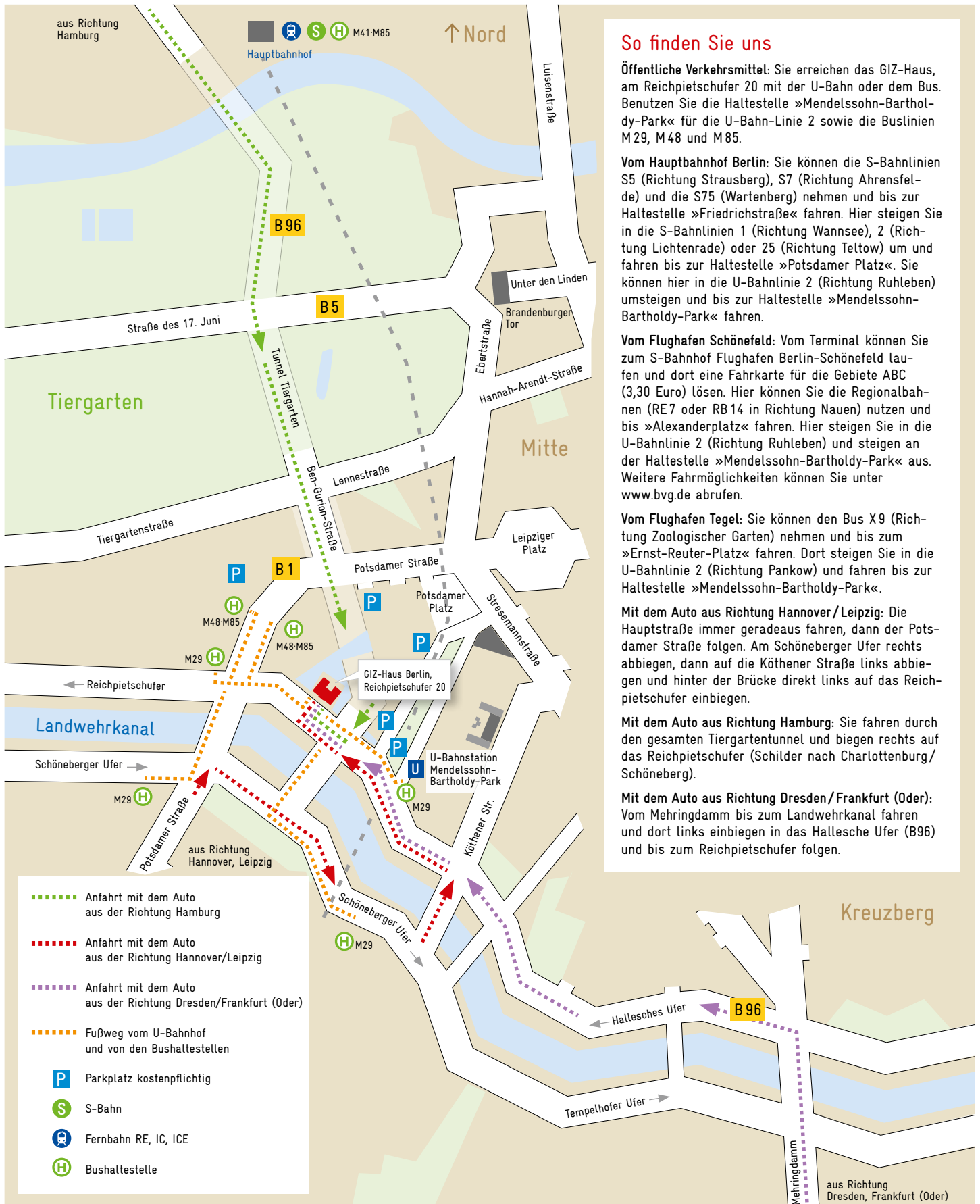


- Anfahrt mit dem Auto aus den Richtungen Hannover oder Leipzig
- Fernbahn RE, IC, ICE
- Flughafen

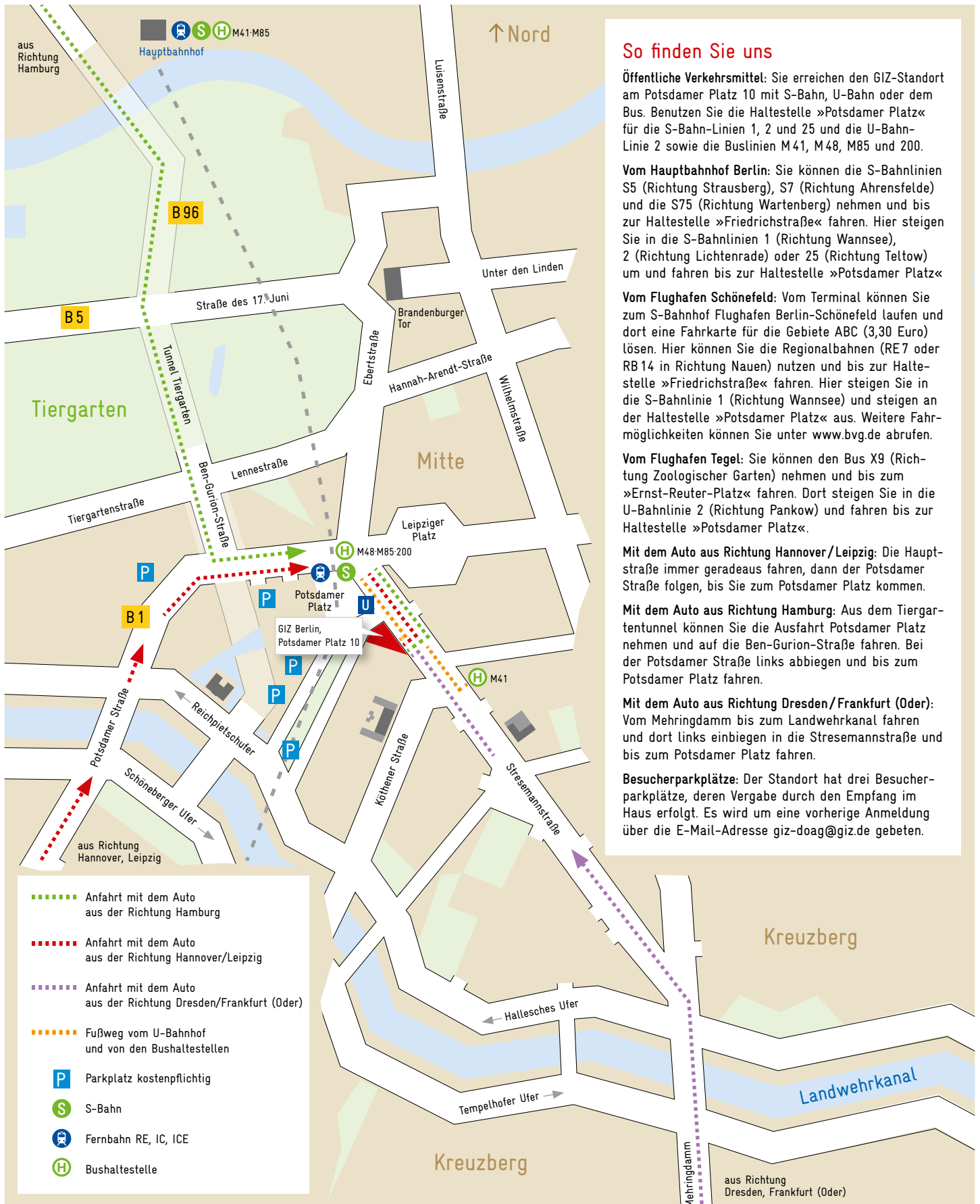
GIZ Standorte Berlin: Mit dem Auto aus Richtung Dresden oder Frankfurt



GIZ-Haus, Berlin, Reichpietschufer 20



GIZ Berlin, Potsdamer Platz 10



So finden Sie uns

Öffentliche Verkehrsmittel: Sie erreichen den GIZ-Standort am Potsdamer Platz 10 mit S-Bahn, U-Bahn oder dem Bus. Benutzen Sie die Haltestelle »Potsdamer Platz« für die S-Bahn-Linien 1, 2 und 25 und die U-Bahn-Linie 2 sowie die Buslinien M41, M48, M85 und 200.

Vom Hauptbahnhof Berlin: Sie können die S-Bahnlinien S5 (Richtung Strausberg), S7 (Richtung Ahrensfelde) und die S75 (Richtung Wartenberg) nehmen und bis zur Haltestelle »Friedrichstraße« fahren. Hier steigen Sie in die S-Bahnlinien 1 (Richtung Wannsee), 2 (Richtung Lichtenrade) oder 25 (Richtung Teltow) um und fahren bis zur Haltestelle »Potsdamer Platz«.

Vom Flughafen Schönefeld: Vom Terminal können Sie zum S-Bahnhof Flughafen Berlin-Schönefeld laufen und dort eine Fahrkarte für die Gebiete ABC (3,30 Euro) lösen. Hier können Sie die Regionalbahnen (RE7 oder RB 14 in Richtung Nauen) nutzen und bis zur Haltestelle »Friedrichstraße« fahren. Hier steigen Sie in die S-Bahnlinie 1 (Richtung Wannsee) und steigen an der Haltestelle »Potsdamer Platz« aus. Weitere Fahrmöglichkeiten können Sie unter www.bvg.de abrufen.

Vom Flughafen Tegel: Sie können den Bus X9 (Richtung Zoologischer Garten) nehmen und bis zum »Ernst-Reuter-Platz« fahren. Dort steigen Sie in die U-Bahnlinie 2 (Richtung Pankow) und fahren bis zur Haltestelle »Potsdamer Platz«.

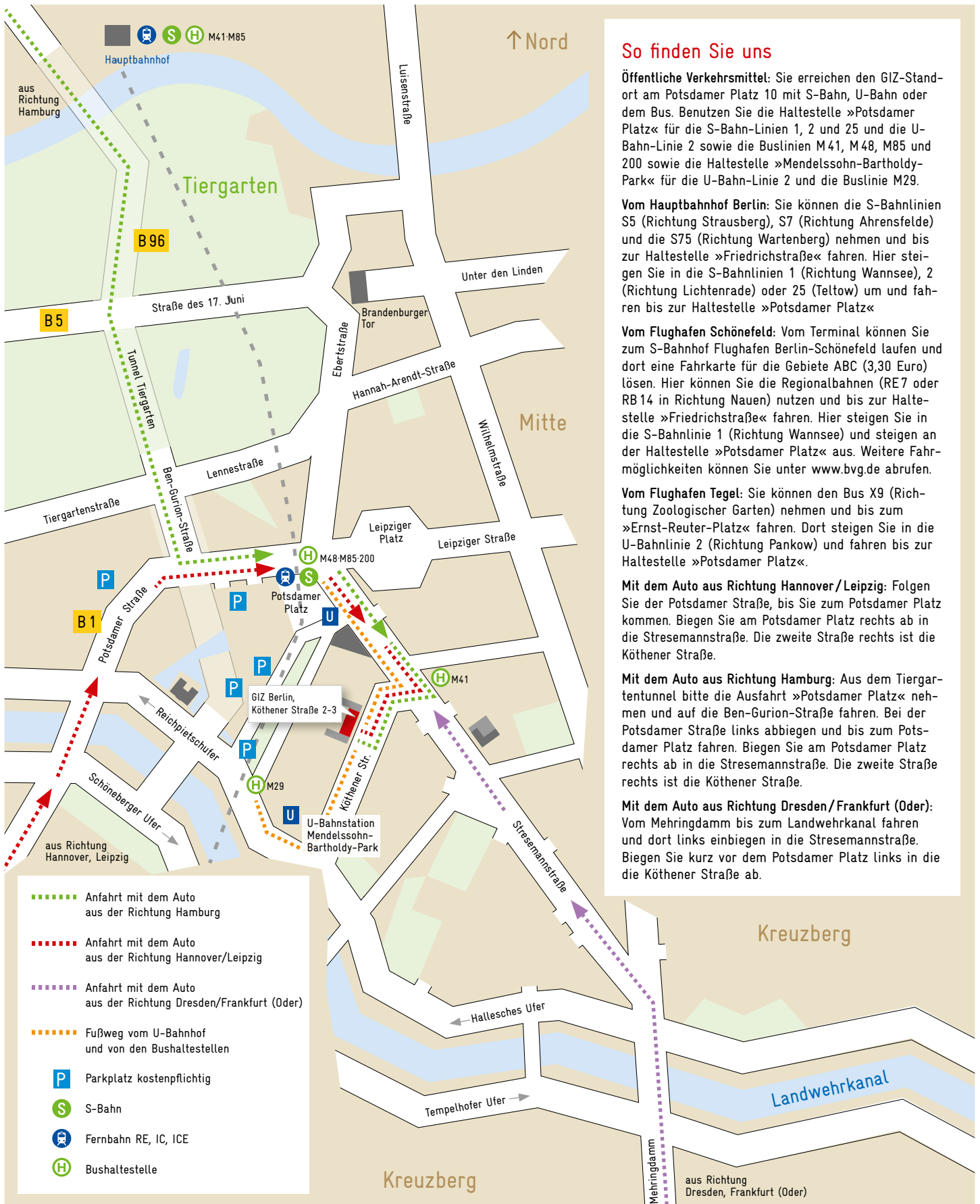
Mit dem Auto aus Richtung Hannover/Leipzig: Die Hauptstraße immer geradeaus fahren, dann der Potsdamer Straße folgen, bis Sie zum Potsdamer Platz kommen.

Mit dem Auto aus Richtung Hamburg: Aus dem Tiergartentunnel können Sie die Ausfahrt Potsdamer Platz nehmen und auf die Ben-Gurion-Straße fahren. Bei der Potsdamer Straße links abbiegen und bis zum Potsdamer Platz fahren.

Mit dem Auto aus Richtung Dresden/Frankfurt (Oder): Vom Mehringdamm bis zum Landwehrkanal fahren und dort links einbiegen in die Stresemannstraße und bis zum Potsdamer Platz fahren.

Besucherparkplätze: Der Standort hat drei Besucherparkplätze, deren Vergabe durch den Empfang im Haus erfolgt. Es wird um eine vorherige Anmeldung über die E-Mail-Adresse giz-doag@giz.de gebeten.

GIZ Berlin, Köthener Straße 2-3



So finden Sie uns

Öffentliche Verkehrsmittel: Sie erreichen den GIZ-Standort am Potsdamer Platz 10 mit S-Bahn, U-Bahn oder dem Bus. Benutzen Sie die Haltestelle »Potsdamer Platz« für die S-Bahn-Linien 1, 2 und 25 und die U-Bahn-Linie 2 sowie die Buslinien M41, M48, M85 und 200 sowie die Haltestelle »Mendelssohn-Bartholdy-Park« für die U-Bahn-Linie 2 und die Buslinie M29.

Vom Hauptbahnhof Berlin: Sie können die S-Bahnlinien S5 (Richtung Strausberg), S7 (Richtung Ahrensfelde) und die S75 (Richtung Wannsee) nehmen und bis zur Haltestelle »Friedrichstraße« fahren. Hier steigen Sie in die S-Bahnlinien 1 (Richtung Wannsee), 2 (Richtung Lichtenrade) oder 25 (Teltow) um und fahren bis zur Haltestelle »Potsdamer Platz«.

Vom Flughafen Schönefeld: Vom Terminal können Sie zum S-Bahnhof Flughafen Berlin-Schönefeld laufen und dort eine Fahrkarte für die Gebiete ABC (3,30 Euro) lösen. Hier können Sie die Regionalbahnen (RE7 oder RB14 in Richtung Nauen) nutzen und bis zur Haltestelle »Friedrichstraße« fahren. Hier steigen Sie in die S-Bahnlinie 1 (Richtung Wannsee) und steigen an der Haltestelle »Potsdamer Platz« aus. Weitere Fahrmöglichkeiten können Sie unter www.bvg.de abrufen.

Vom Flughafen Tegel: Sie können den Bus X9 (Richtung Zoologischer Garten) nehmen und bis zum »Ernst-Reuter-Platz« fahren. Dort steigen Sie in die U-Bahnlinie 2 (Richtung Pankow) und fahren bis zur Haltestelle »Potsdamer Platz«.

Mit dem Auto aus Richtung Hannover/Leipzig: Folgen Sie der Potsdamer Straße, bis Sie zum Potsdamer Platz kommen. Biegen Sie am Potsdamer Platz rechts ab in die Stresemannstraße. Die zweite Straße rechts ist die Köthener Straße.

Mit dem Auto aus Richtung Hamburg: Aus dem Tiergartentunnel bitte die Ausfahrt »Potsdamer Platz« nehmen und auf die Ben-Gurion-Straße fahren. Bei der Potsdamer Straße links abbiegen und bis zum Potsdamer Platz fahren. Biegen Sie am Potsdamer Platz rechts ab in die Stresemannstraße. Die zweite Straße rechts ist die Köthener Straße.

Mit dem Auto aus Richtung Dresden/Frankfurt (Oder): Vom Mehringdamm bis zum Landwehrkanal fahren und dort links einbiegen in die Stresemannstraße. Biegen Sie kurz vor dem Potsdamer Platz links in die Köthener Straße ab.

- Anfahrt mit dem Auto aus der Richtung Hamburg
- Anfahrt mit dem Auto aus der Richtung Hannover/Leipzig
- Anfahrt mit dem Auto aus der Richtung Dresden/Frankfurt (Oder)
- Fußweg vom U-Bahnhof und von den Bushaltestellen
- P Parkplatz kostenpflichtig
- S S-Bahn
- RE Fernbahn RE, IC, ICE
- H Bushaltestelle

GIZ Berlin, Stresemannstraße 94

